UBICAZIONE SU CTR "*TRATTO 1 A-B DERIVAZIONE - SERBATOIO*" - Scala 1:2.000

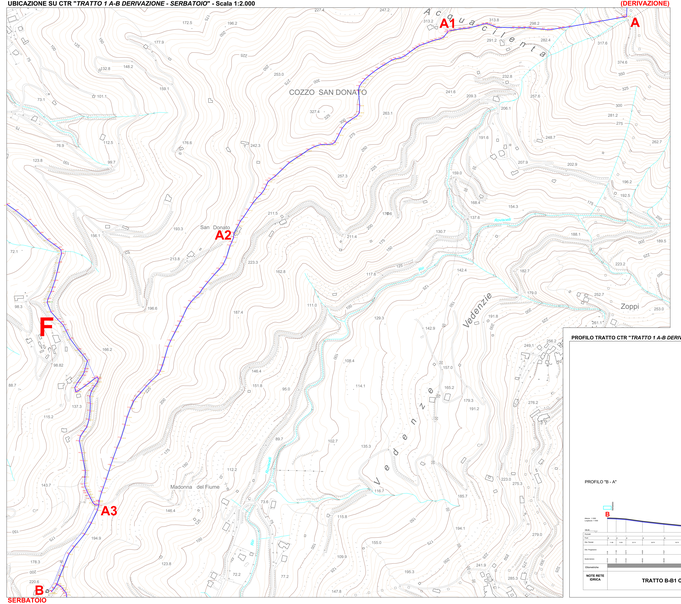

UBICAZIONE SU ORTOFOTO "*TRATTO 1 A-B DERIVAZIONE-SERBATOIO*" - Scala 1:5.000

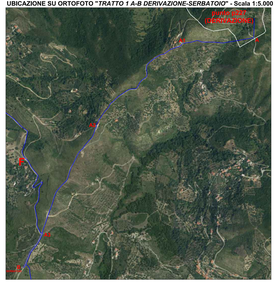

SCHEMA INTERA RETE IDRICA

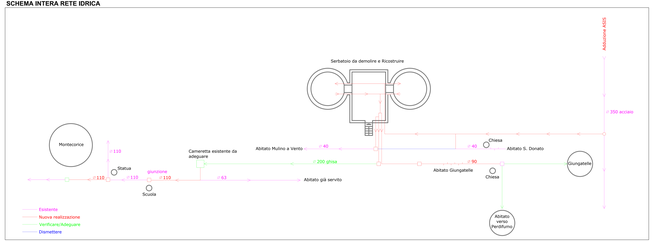

PROFILO TRATTO CTR "*TRATTO 1 A-B DERIVAZIONE - SERBATOIO*": Scala 1:1.000

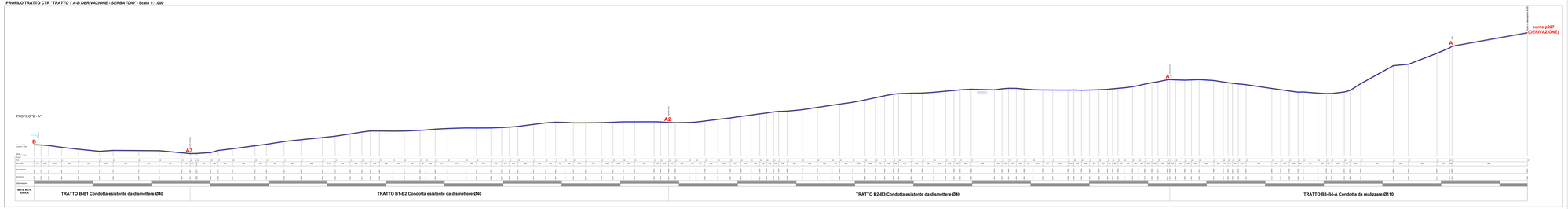

REGIONE CAMPANIA

Via Chiaiese dei Mercanti, 7bis C.Direzionale, Ex SACIL Centro della Locanda Sala

PSR Campania 2014-2020 (CCI 2014 IT 16 RDP 001)
Tipo di Intervento: 4.3.1 - Infrastrutture pubbliche connesse all'attuazione, gestione e/o adeguamento dell'agricoltura nonché l'accesso ai terreni agricoli e forestali - Sottotipo: "Sub Misura" M Montecorvino e Aquadonia ed uso di un contoguadrante - CUP: F62C22001140001 CIG: B1A7BE4A4B

Il RUP
Ing. Tommaso Cammarano

PROGETTO DI FATTIBILITA' TECNICO ECONOMICA

Tavola: **E.1**

STATO DI FATTO E DI PROGETTO RETE 1 (Planimetria e Profili longitudinali)

Luglio 2022

Progettazione integrata ambiente costruito coordinatore	Collaboratori	Tecnico Esperto
Ing. Tommaso Cammarano Ordine degli Ingegneri di Salerno n. 2000	Ing. Carmine Di Maio Ing. Nicola Pesce	Ing. Renato CAPRIOTTI
Geom. Gerardo Ferraioli CAP - CUP - CIG	Tecnici	Geom. Gerardo Ferraioli Geom. Antonio Ferraioli Geom. Gerardo Ferraioli Geom. Antonio Ferraioli Geologo Dr. Giuseppe Di Maio Geologo Dr. Gerardo Di Maio Geologo Dr. Gerardo Di Maio Geologo Dr. Gerardo